



Miura Torikemo Trail Journey

2021.4.3~4.4

電子地形図25000(国土地理院)を加工して作成
この地図を複製する場合には、作者の承認を得る必要があります。

1:25000、等高線間隔10m
ver 009

2
この後
住宅地近く
通る。静粛
ライト下向き
馬頭の丘休憩所

3
覚園寺方向へ
曲がらず
直進
案内看板 天園から約2.1km
覚園寺へ約0.3km

1
この後
階段途中で
右折しトンネルへ
変わっていく水辺の自然

4
ここから
天園ハイキングコース
に合流
案内看板 瑞泉寺由鎌倉宮
獅子舞由鎌倉宮

0
とりけも
じゃーにー
はじまります
Ajisashiは折り返し点
金沢動物園の案内看板

5
道路の南側に
おられます
朝比奈切通しの磨崖仏様

6
内に入ったら、
コース指定なし。
適宜の場所でパンチ
返子エイドタウン 好きな場所で
補給を

7
神武寺の古参道に
おわす、
古い神様です
古参道の祠

8
この先の
住宅地内は
歩行。
ヘッドライト消灯
がらめきの切通し

9
山頂です。
巻き道を行くつらさと
着きません
阿部倉山161m

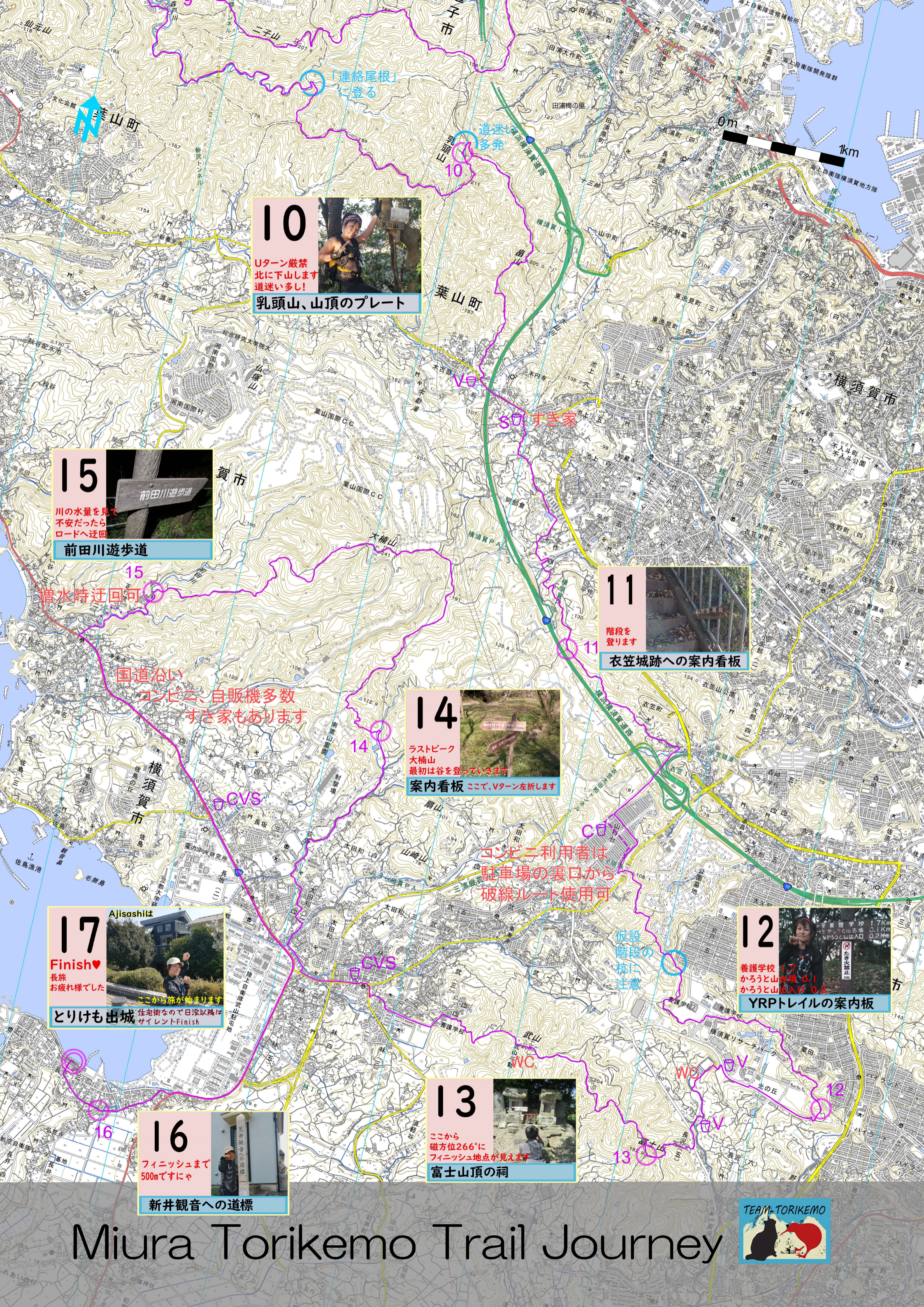
- 補給可能箇所
C:コンビニ、V:自販機、S:飲食店
- 自動車専用道(通行不可)
- チェックポイント
(位置通報地点)
- 立ち入り禁止エリア
- 立ち入り禁止の道
- 静粛エリア
D&Q (歩行&ヘッドライトを前方に照らさない)
- スタート
- フィニッシュ
- ナビゲーション
注意地点

この地図は、OCAD12.1(License No.16928)により
作図したものである。

この中の
どこでも
パンチできます
返子エイドタウン
自由ルート選択
返子駅南口
改札外にトイレあり

住宅地の擁壁にある
階段を登る

「連絡尾根」
に巻く



10

Uターン厳禁
北に下山します
道迷い多し!


乳頭山、山頂のプレート



15

川の水量を見て
不安だったら
ロードへ迂回

前田川遊歩道



11

階段を
登ります

衣笠城跡への案内看板



14

ラストピーク
大桶山
最初は谷を登っていきます

案内看板 ここで、Vターン左折します



17

Finish♥
長旅
お疲れ様でした

ここから旅が始まります
とりけも出城


住宅街なので日没以降は
サイレントFinish



12

養護学校 17
からうと山頂 0.1
からうと山頂入り 0.2

YRPTレイルの案内板



16

フィニッシュまで
500mですにゃ

新井観音への道標



13

ここから
磁方位266°に
フィニッシュ地点が見えます

富士山頂の祠



Miura Torikemo Trail Journey

